



**КОМИТЕТ ИМУЩЕСТВЕННЫХ ОТНОШЕНИЙ  
АДМИНИСТРАЦИИ ПЕРМСКОГО МУНИЦИПАЛЬНОГО РАЙОНА**

**РАСПОРЯЖЕНИЕ**

02.02.2022

№ 244

**Об установлении публичного  
сервитута на часть земельных  
участков**

В соответствии со ст. 23, гл. V.7 Земельного кодекса Российской Федерации, Федеральным законом от 25.10.2001 № 137-ФЗ «О введении в действие Земельного кодекса Российской Федерации», пп. 3.7.5 п. 3.7 разд. 3 Положения о комитете имущественных отношений администрации Пермского муниципального района, утвержденного решением Земского Собрания Пермского муниципального района Пермского края от 22.12.2016 № 178, на основании ходатайства открытого акционерного общества «Межрегиональная распределительная сетевая компания Урала» (ИНН 6671163413, ОГРН 1056604000970) (далее - ОАО «МРСК Урала») от 08.10.2021 № 4:

1. Установить в интересах ОАО «МРСК Урала» публичный сервитут общей площадью 8466 кв.м на часть земельных участков:
  - с кадастровым номером 59:32:3290001:10711, расположенный по адресу: Пермский край, Пермский район, Заболотское с/п, д. Суздалы;
  - с кадастровым номером 59:32:3290001:10786, расположенный по адресу: Пермский край, Пермский район, Заболотское с/п, д. Суздалы;
  - с кадастровым номером 59:32:0000000:40, расположенный по адресу: край Пермский, р-н Пермский, а/дорога "Горшки-Новоильинское 5-9 км.";
  - с кадастровым номером 59:32:3290001:338, расположенный по адресу: Пермский край, Пермский район, Заболотское с/п, д. Суздалы;
  - с кадастровым номером 59:32:0000000:76, расположенный по адресу: Пермский край, Пермский район, а\д "Горшки-Новоильинское";
  - с кадастровым номером 59:32:2630001:20, расположенный по адресу: Пермский край, Пермский район, Заболотское с/п, д. Власы, ул. Лесная, дом 19;
  - с кадастровым номером 59:32:2630001:32, расположенный по адресу: Пермский край, Пермский район, Заболотское с/п, д. Власы;
  - с кадастровым номером 59:32:2630001:46, расположенный по адресу: Пермский край, Пермский район, Заболотское с/п, д. Власы;
  - с кадастровым номером 59:32:2630001:48, расположенный по адресу: Пермский край, Пермский район, Заболотское с/п, д. Власы, ул. Лесная, дом 21;

- с кадастровым номером 59:32:2630001:62, расположенный по адресу: Пермский край, Пермский район, Заболотское с/п, д. Власы;
- с кадастровым номером 59:32:2630001:67, расположенный по адресу: Пермский край, Пермский район, Заболотское с/п, д. Власы;
- с кадастровым номером 59:32:0520001:1, расположенный по адресу: Пермский край, Пермский район, Заболотское, д. Суздалы.

Цель: Для размещения объекта электросетевого хозяйства «ВЛ-0,4 кВ Ф. 1 от ТП-47239».

Срок: 49 лет.

2. Утвердить границы публичного сервитута земельных участков, указанных в п. 1 настоящего распоряжения, согласно прилагаемой схеме расположения границ публичного сервитута.

3. Срок, в течение которого использование указанных в п. 1 настоящего распоряжения земельных участков в соответствии с их разрешенным использованием будет невозможно или существенно затруднено в связи с осуществлением сервитута – не установлен.

4. Порядок установления зон с особыми условиями использования территорий и содержание ограничений прав на земельные участки в границах таких зон установлен Постановлением Правительства РФ от 24.02.2009 № 160 «О порядке установления охранных зон объектов электросетевого хозяйства и особых условий использования земельных участков, расположенных в границах таких зон».

5. Плата за публичный сервитут не устанавливается в соответствии с ч. 4 ст. 3.6 Федерального закона от 25.10.2001 года № 137-ФЗ «О введении в действие Земельного кодекса Российской Федерации».

6. Комитету имущественных отношений администрации Пермского муниципального района в течение 5 рабочих дней со дня подписания настоящего распоряжения:

6.1. Направить настоящее распоряжение правообладателям земельных участков, указанных в п. 1 распоряжения;

6.2. Направить настоящее распоряжение в Управление Федеральной службы государственной регистрации, кадастра и картографии по Пермскому краю;

6.3. Направить настоящее распоряжение в ОАО «МРСК Урала», а также сведения о лицах, являющихся правообладателями земельных участков, сведения о лицах, подавших заявления об учете их прав (обременений прав) на земельные участки, способах связи с ними, копии документов, подтверждающих права указанных лиц на земельные участки;

6.4. Направить в администрацию Заболотского сельского поселения настоящее распоряжение для опубликования в порядке, установленном для официального опубликования (обнародования) муниципальных правовых актов уставом поселения.



7. Разместить настоящее распоряжение на сайте Пермского муниципального района [www.permraion.ru](http://www.permraion.ru).

8. Настоящее распоряжение вступает в силу со дня его подписания.

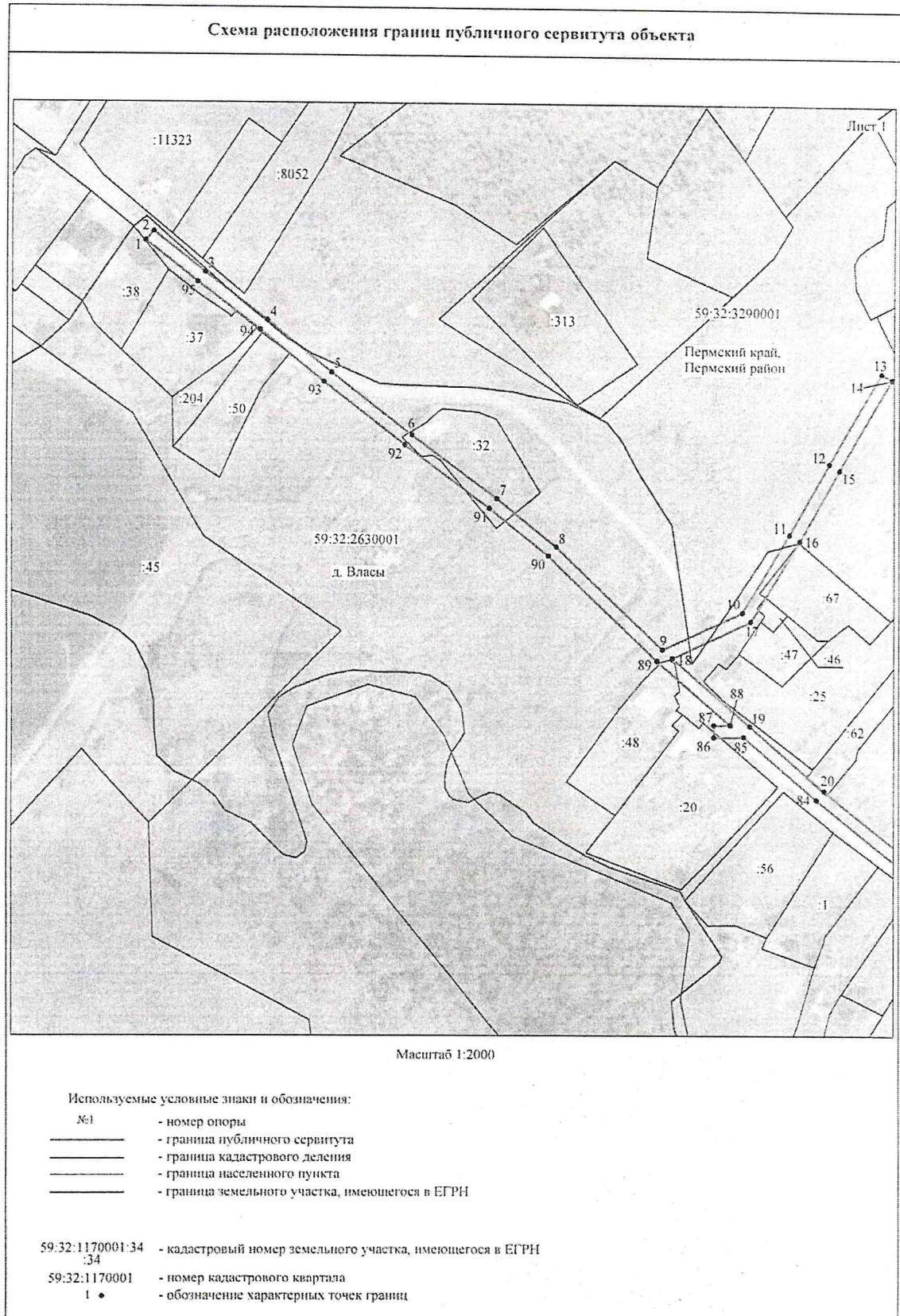
9. Контроль исполнения распоряжения оставляю за собой.

И.о. председателя комитета



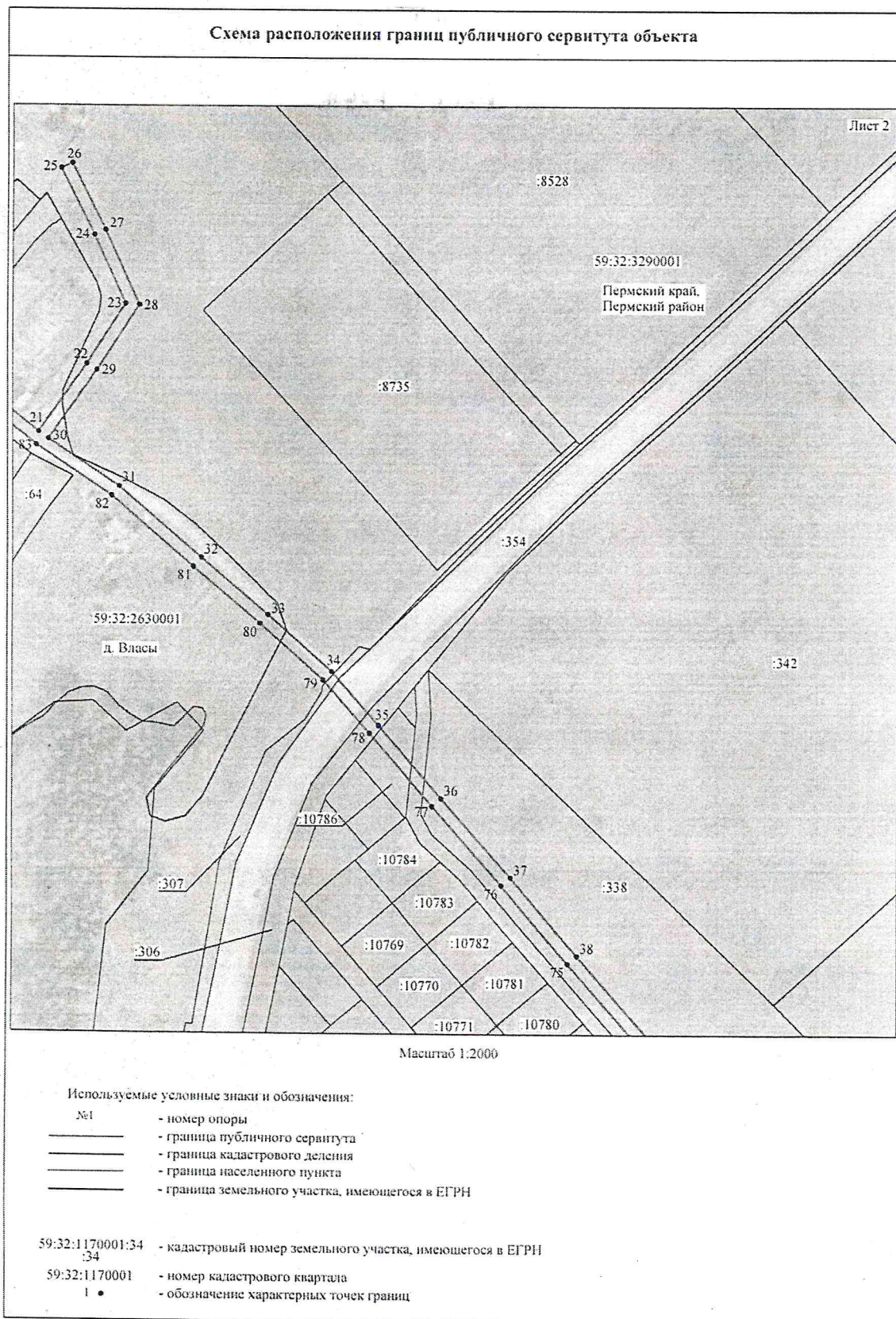
М.В. Королева

Приложение № 1  
к распоряжению  
комитета имущественных  
отношений администрации  
Пермского муниципального района  
от 02.02.2022 № 244



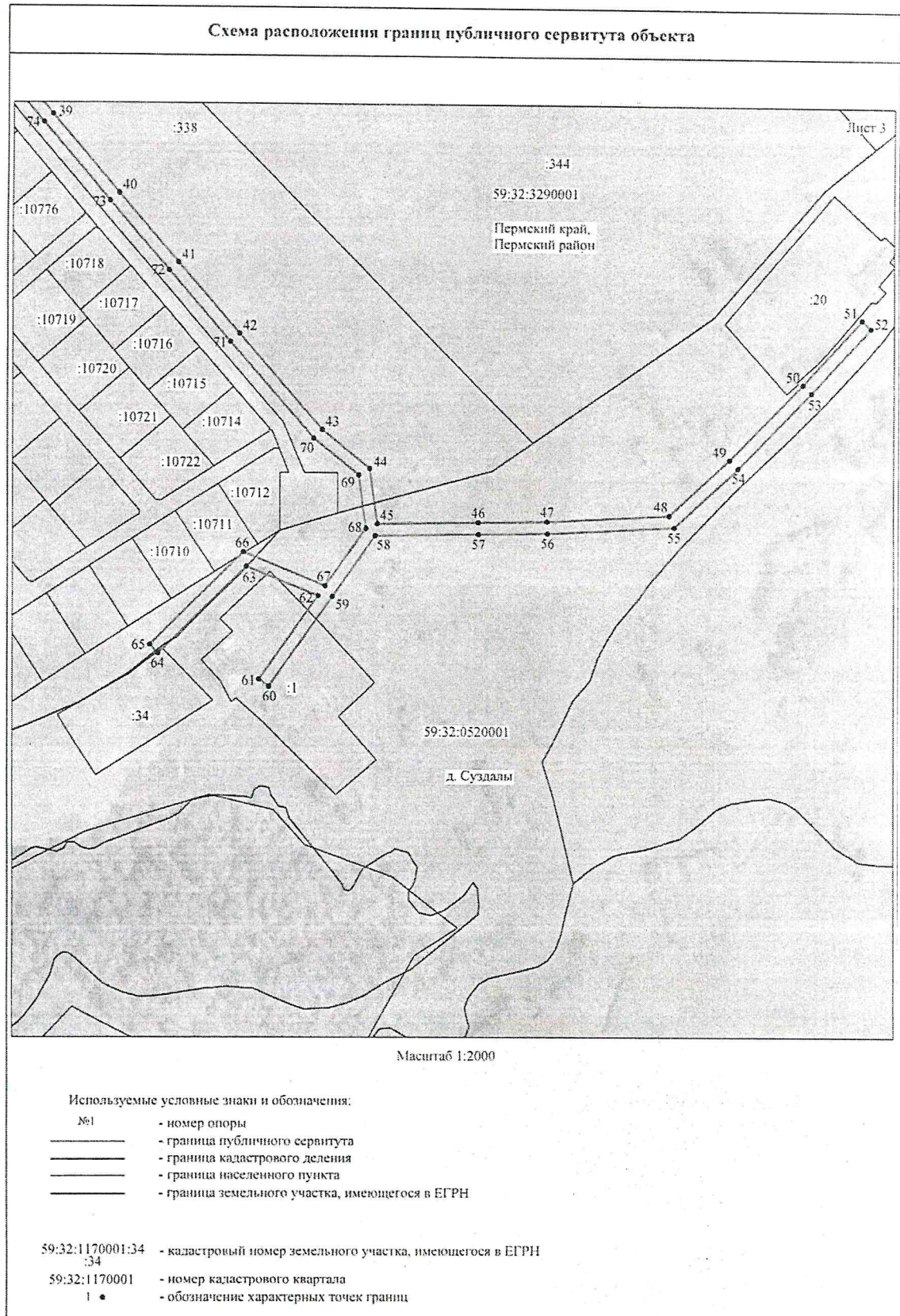


Приложение № 2  
к распоряжению  
комитета имущественных  
отношений администрации  
Пермского муниципального района  
от 02.02.2022 № 244





Приложение № 3  
к распоряжению  
комитета имущественных  
отношений администрации  
Пермского муниципального района  
от 02.02.2022 № 244



Приложение № 4  
к распоряжению  
комитета имущественных  
отношений администрации  
Пермского муниципального района  
от 02.02.2022 № 244

ОПИСАНИЕ МЕСТОПОЛОЖЕНИЯ ГРАНИЦ  
Публичный сервитут для размещения объекта электросетевого хозяйства «ВЛ-0,4КВ Ф.1 от ТП-47239»  
(наименование объекта, местоположение границ которого описано (далее - объект))

Раздел I

Сведения об объекте

Сведения об объекте		
№ п/п	Характеристики объекта	Описание характеристик
1	2	3
1	Местоположение объекта	Пермский край, Пермский район
2	Площадь объекта +/- величина погрешности определения площади (Р+/- Дельта Р)	8466 кв.м ± 19 кв.м
3	Иные характеристики объекта	Публичный сервитут для размещения объекта электросетевого хозяйства «ВЛ-0,4КВ Ф.1 от ТП-47239» на срок 49 лет



Приложение № 5  
к распоряжению  
комитета имущественных  
отношений администрации  
Пермского муниципального района  
от 02.02.2022 № 244

Раздел 2

Сведения о местоположении границ объекта					
1. Система координат МСК-59, зона 2					
2. Сведения о характерных точках границ объекта					
Обозначение характерных точек границ	Координаты, м		Метод определения координат характерной точки	Средняя квадратическая погрешность положения характерной точки (M <sub>п</sub> ), м	Описание обозначения точки на местности (при наличии)
	X	Y			
1	2	3	4	5	6
1	507340.32	2198323.49	Метод спутниковых геодезических измерений (определений)	0.10	-
2	507344.04	2198326.82	Метод спутниковых геодезических измерений (определений)	0.10	-
3	507327.33	2198348.17	Метод спутниковых геодезических измерений (определений)	0.10	-
4	507307.66	2198373.81	Метод спутниковых геодезических измерений (определений)	0.10	-
5	507285.92	2198400.48	Метод спутниковых геодезических измерений (определений)	0.10	-
6	507259.57	2198434.17	Метод спутниковых геодезических измерений (определений)	0.10	-
7	507233.60	2198469.60	Метод спутниковых геодезических измерений (определений)	0.10	-
8	507213.72	2198494.21	Метод спутниковых геодезических измерений (определений)	0.10	-
9	507170.58	2198537.69	Метод спутниковых геодезических измерений (определений)	0.10	-
10	507186.47	2198570.31	Метод спутниковых геодезических измерений (определений)	0.10	-
11	507219.28	2198589.96	Метод спутниковых геодезических измерений (определений)	0.10	-
12	507248.47	2198606.61	Метод спутниковых геодезических измерений (определений)	0.10	-
13	507286.42	2198628.55	Метод спутниковых геодезических измерений (определений)	0.10	-
14	507283.94	2198632.89	Метод спутниковых геодезических измерений (определений)	0.10	-
15	507245.98	2198610.95	Метод спутниковых геодезических измерений (определений)	0.10	-
16	507216.76	2198594.28	Метод спутниковых геодезических измерений (определений)	0.10	-
17	507182.63	2198573.83	Метод спутниковых геодезических измерений (определений)	0.10	-
18	507167.02	2198541.67	Метод спутниковых геодезических измерений (определений)	0.10	-
19	507138.97	2198573.56	Метод спутниковых геодезических измерений (определений)	0.10	-
20	507112.10	2198604.69	Метод спутниковых геодезических измерений (определений)	0.10	-
21	507079.24	2198644.79	Метод спутниковых геодезических измерений (определений)	0.10	-
22	507108.66	2198664.69	Метод спутниковых геодезических измерений (определений)	0.10	-
23	507133.90	2198680.60	Метод спутниковых геодезических измерений (определений)	0.10	-
24	507162.71	2198667.71	Метод спутниковых геодезических измерений (определений)	0.10	-
25	507191.03	2198653.85	Метод спутниковых геодезических измерений (определений)	0.10	-



Приложение № 6  
к распоряжению  
комитета имущественных  
отношений администрации  
Пермского муниципального района  
от 02.02.2022 № 244

26	507193.05	2198658.42	Метод спутниковых геодезических измерений (определений)	0.10	-
27	507164.84	2198672.23	Метод спутниковых геодезических измерений (определений)	0.10	-
28	507133.49	2198686.26	Метод спутниковых геодезических измерений (определений)	0.10	-
29	507105.93	2198668.88	Метод спутниковых геодезических измерений (определений)	0.10	-
30	507076.18	2198648.83	Метод спутниковых геодезических измерений (определений)	0.10	-
31	507056.11	2198678.05	Метод спутниковых геодезических измерений (определений)	0.10	-
32	507026.43	2198711.53	Метод спутниковых геодезических измерений (определений)	0.10	-
33	507002.50	2198738.92	Метод спутниковых геодезических измерений (определений)	0.10	-
34	506978.74	2198765.22	Метод спутниковых геодезических измерений (определений)	0.10	-
35	506956.34	2198784.61	Метод спутниковых геодезических измерений (определений)	0.10	-
36	506926.04	2198810.71	Метод спутниковых геодезических измерений (определений)	0.10	-
37	506892.90	2198839.65	Метод спутниковых геодезических измерений (определений)	0.10	-
38	506860.66	2198867.08	Метод спутниковых геодезических измерений (определений)	0.10	-
39	506822.93	2198899.75	Метод спутниковых геодезических измерений (определений)	0.10	-
40	506790.41	2198927.67	Метод спутниковых геодезических измерений (определений)	0.10	-
41	506761.74	2198952.27	Метод спутниковых геодезических измерений (определений)	0.10	-
42	506732.82	2198977.45	Метод спутниковых геодезических измерений (определений)	0.10	-
43	506693.09	2199011.87	Метод спутниковых геодезических измерений (определений)	0.10	-
44	506676.86	2199031.71	Метод спутниковых геодезических измерений (определений)	0.10	-
45	506653.91	2199034.96	Метод спутниковых геодезических измерений (определений)	0.10	-
46	506654.62	2199077.13	Метод спутниковых геодезических измерений (определений)	0.10	-
47	506655.10	2199105.61	Метод спутниковых геодезических измерений (определений)	0.10	-
48	506657.85	2199155.67	Метод спутниковых геодезических измерений (определений)	0.10	-
49	506681.23	2199180.25	Метод спутниковых геодезических измерений (определений)	0.10	-
50	506712.85	2199210.73	Метод спутниковых геодезических измерений (определений)	0.10	-
51	506739.90	2199235.67	Метод спутниковых геодезических измерений (определений)	0.10	-
52	506736.51	2199239.35	Метод спутниковых геодезических измерений (определений)	0.10	-
53	506709.42	2199214.37	Метод спутниковых геодезических измерений (определений)	0.10	-
54	506677.68	2199183.77	Метод спутниковых геодезических измерений (определений)	0.10	-
55	506652.96	2199157.78	Метод спутниковых геодезических измерений (определений)	0.10	-
56	506650.10	2199105.79	Метод спутниковых геодезических измерений (определений)	0.10	-
57	506649.62	2199077.21	Метод спутниковых геодезических измерений (определений)	0.10	-
58	506648.93	2199034.06	Метод спутниковых геодезических измерений (определений)	0.10	-
59	506623.45	2199016.15	Метод спутниковых геодезических измерений (определений)	0.10	-

Приложение № 6  
к распоряжению  
комитета имущественных  
отношений администрации  
Пермского муниципального района  
от 02.02.2022 № 244

60	506586.12	2198989.78	Метод спутниковых геодезических измерений (определений)	0.10	-
61	506589.02	2198985.70	Метод спутниковых геодезических измерений (определений)	0.10	-
62	506623.82	2199010.25	Метод спутниковых геодезических измерений (определений)	0.10	-
63	506635.93	2198980.40	Метод спутниковых геодезических измерений (определений)	0.10	-
64	506599.74	2198944.09	Метод спутниковых геодезических измерений (определений)	0.10	-
65	506603.42	2198940.70	Метод спутниковых геодезических измерений (определений)	0.10	-
66	506641.83	2198979.21	Метод спутниковых геодезических измерений (определений)	0.10	-
67	506627.95	2199013.20	Метод спутниковых геодезических измерений (определений)	0.10	-
68	506652.01	2199030.18	Метод спутниковых геодезических измерений (определений)	0.10	-
69	506674.16	2199027.12	Метод спутниковых геодезических измерений (определений)	0.10	-
70	506689.49	2199008.37	Метод спутниковых геодезических измерений (определений)	0.10	-
71	506729.53	2198973.67	Метод спутниковых геодезических измерений (определений)	0.10	-
72	506758.47	2198948.50	Метод спутниковых геодезических измерений (определений)	0.10	-
73	506787.15	2198923.88	Метод спутниковых геодезических измерений (определений)	0.10	-
74	506819.67	2198895.96	Метод спутниковых геодезических измерений (определений)	0.10	-
75	506857.40	2198863.29	Метод спутниковых геодезических измерений (определений)	0.10	-
76	506889.64	2198835.85	Метод спутниковых геодезических измерений (определений)	0.10	-
77	506922.77	2198806.93	Метод спутниковых геодезических измерений (определений)	0.10	-
78	506953.08	2198780.83	Метод спутниковых геодезических измерений (определений)	0.10	-
79	506975.24	2198761.64	Метод спутниковых геодезических измерений (определений)	0.10	-
80	506998.76	2198735.60	Метод спутниковых геодезических измерений (определений)	0.10	-
81	507022.68	2198708.23	Метод спутниковых геодезических измерений (определений)	0.10	-
82	507052.16	2198674.96	Метод спутниковых геодезических измерений (определений)	0.10	-
83	507073.57	2198643.81	Метод спутниковых геодезических измерений (определений)	0.10	-
84	507108.27	2198601.47	Метод спутниковых геодезических измерений (определений)	0.10	-
85	507134.59	2198571.00	Метод спутниковых геодезических измерений (определений)	0.10	-
86	507134.40	2198558.71	Метод спутниковых геодезических измерений (определений)	0.10	-
87	507139.40	2198558.67	Метод спутниковых геодезических измерений (определений)	0.10	-
88	507139.47	2198565.42	Метод спутниковых геодезических измерений (определений)	0.10	-
89	507165.79	2198535.50	Метод спутниковых геодезических измерений (определений)	0.10	-
90	507209.98	2198490.88	Метод спутниковых геодезических измерений (определений)	0.10	-
91	507229.64	2198466.55	Метод спутниковых геодезических измерений (определений)	0.10	-
92	507255.58	2198431.15	Метод спутниковых геодезических измерений (определений)	0.10	-
93	507282.01	2198397.37	Метод спутниковых геодезических измерений (определений)	0.10	-



Приложение № 7  
к распоряжению  
комитета имущественных  
отношений администрации  
Пермского муниципального района  
от 02.02.2022 № 244

94	507303.74	2198370.71	Метод спутниковых геодезических измерений (определений)	0.10	-
95	507323.37	2198345.12	Метод спутниковых геодезических измерений (определений)	0.10	-
1	507340.32	2198323.49	Метод спутниковых геодезических измерений (определений)	0.10	-
3. Сведения о характерных точках части (частей) границы объекта					
Обозначение характерных точек части границы	Координаты, м		Метод определения координат характерной точки	Средняя квадратическая погрешность положения характерной точки (M <sub>i</sub> ), м	Описание обозначения точки на местности (при наличии)
	X	Y			
1	2	3	4	5	6
-	-	-	-	-	-

